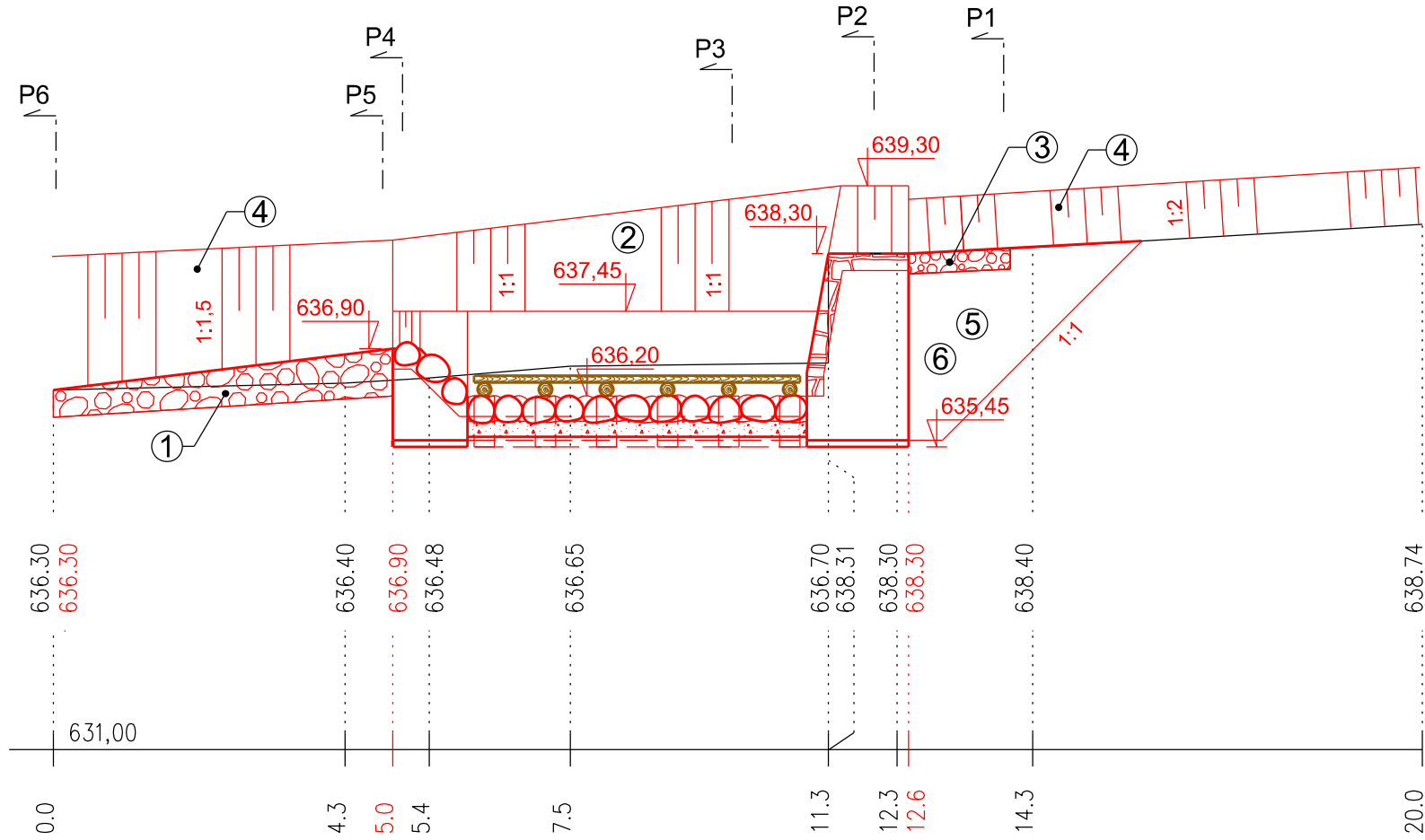
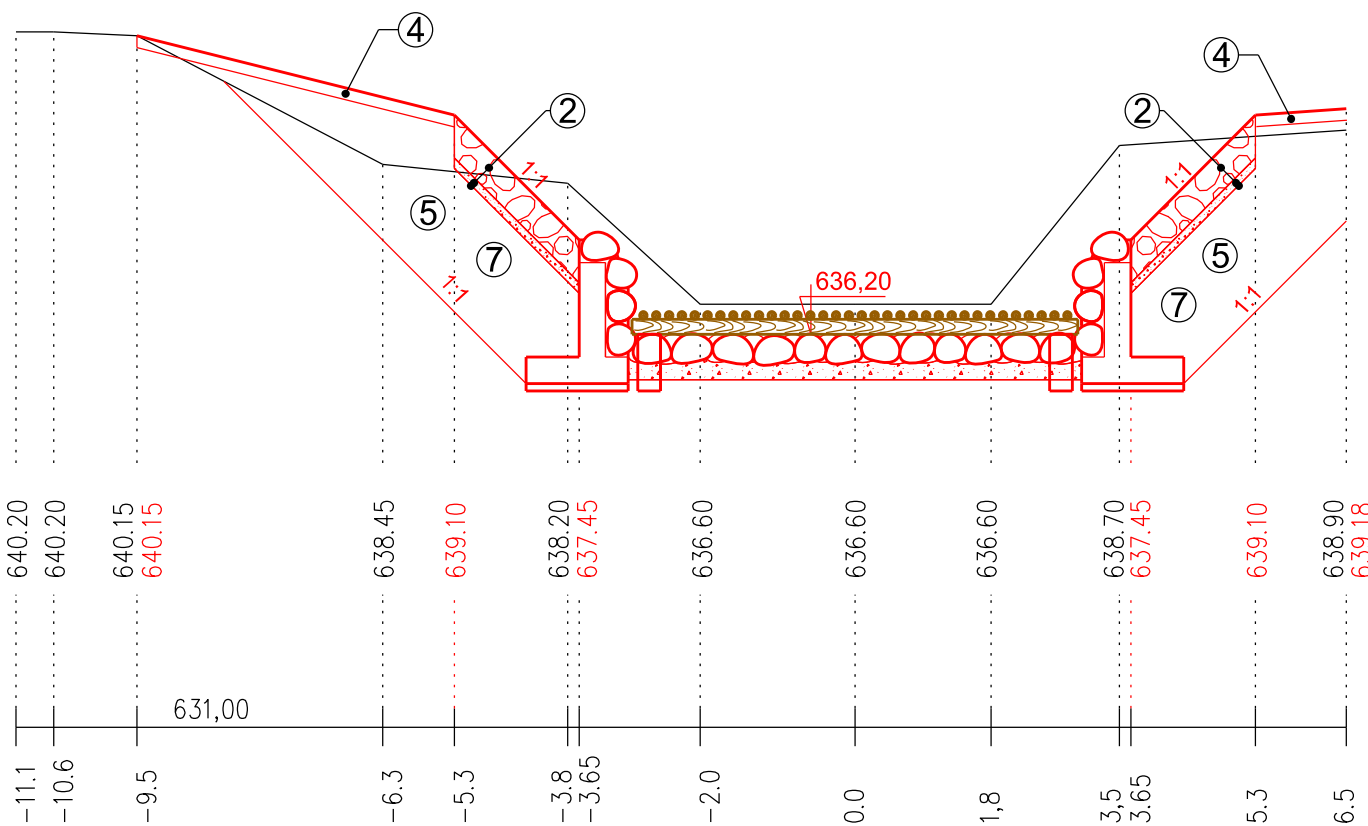


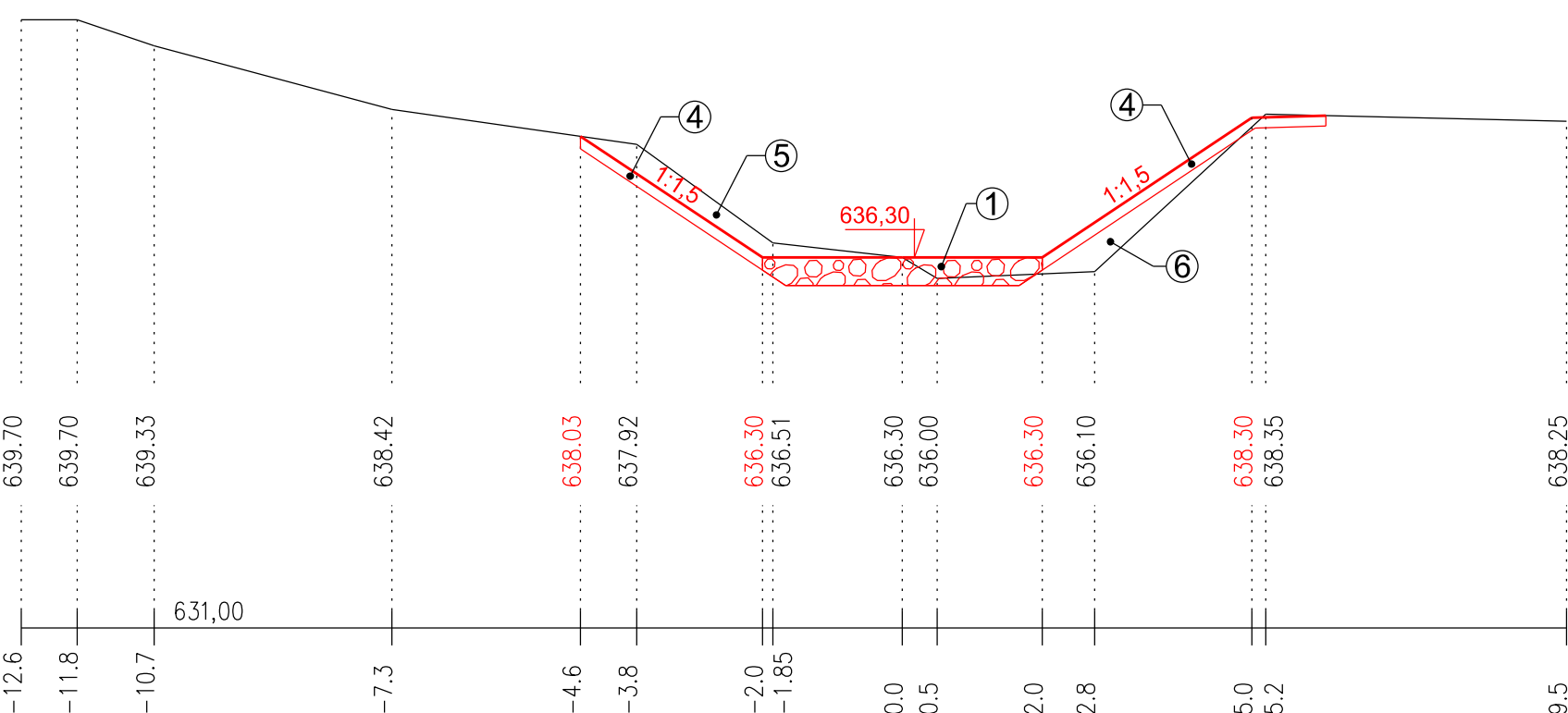
PODÉLNÝ PROFIL



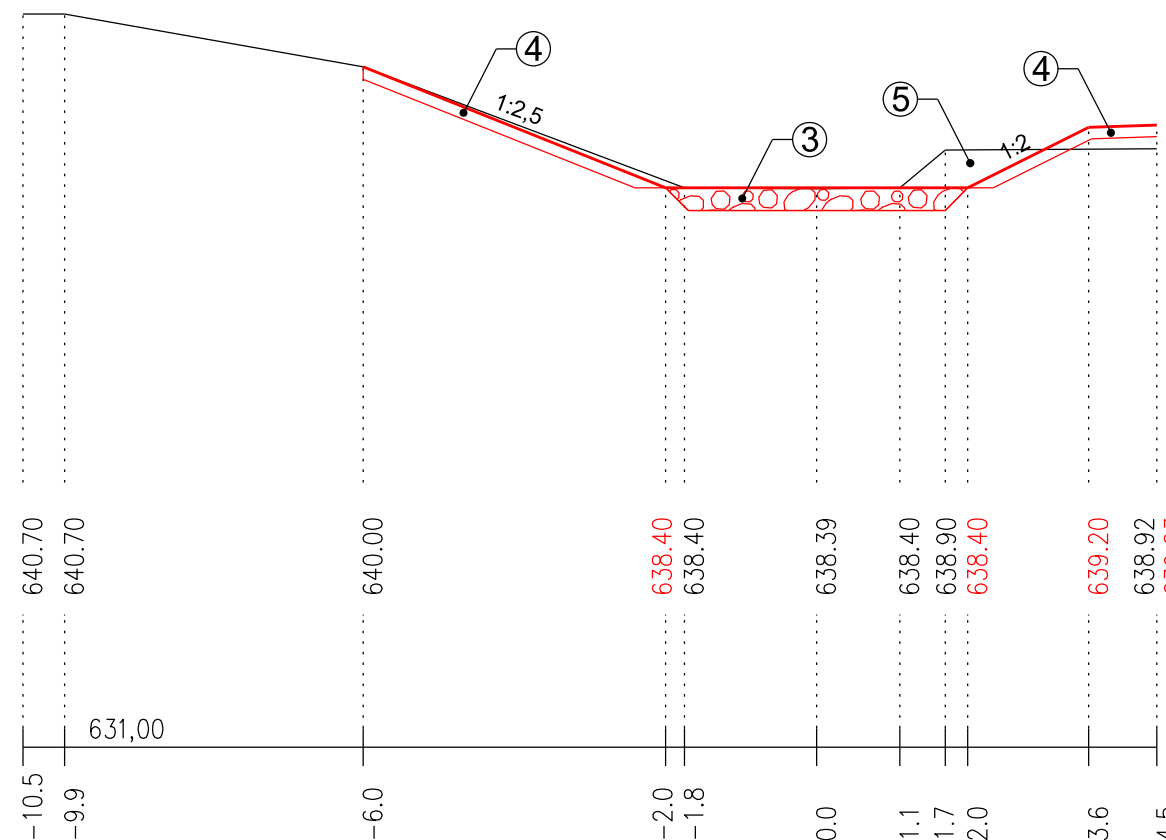
ŘEZ - P3 km 0,0100



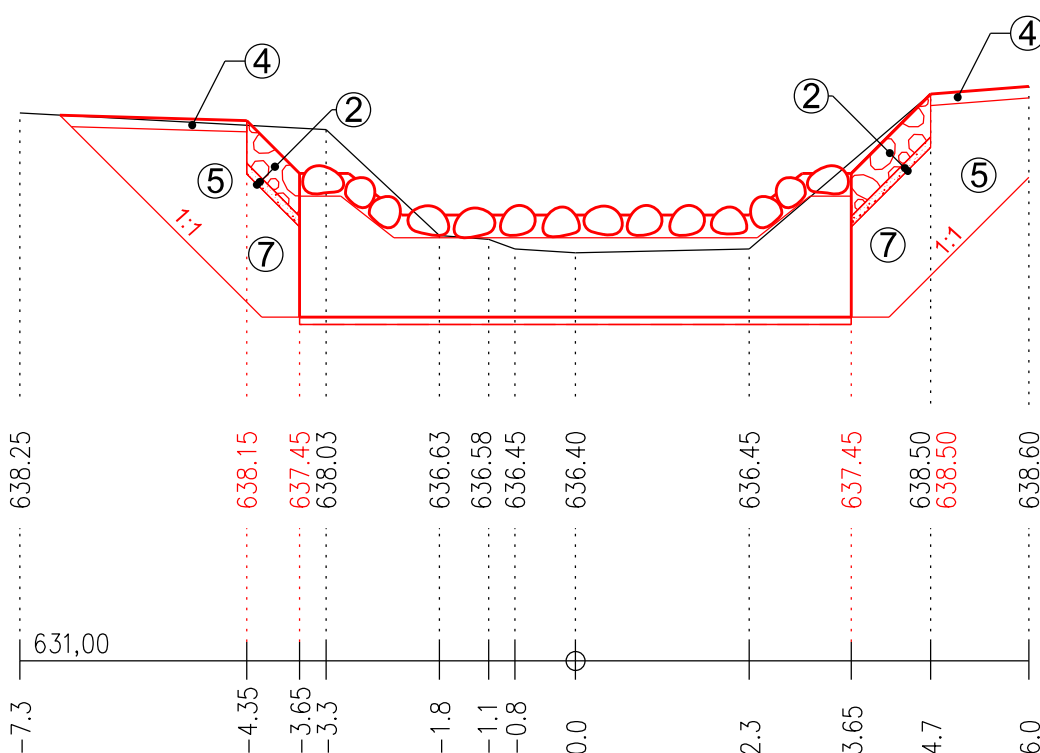
ŘEZ - P6 km 0,0000



ŘEZ - P1 km 0,0140

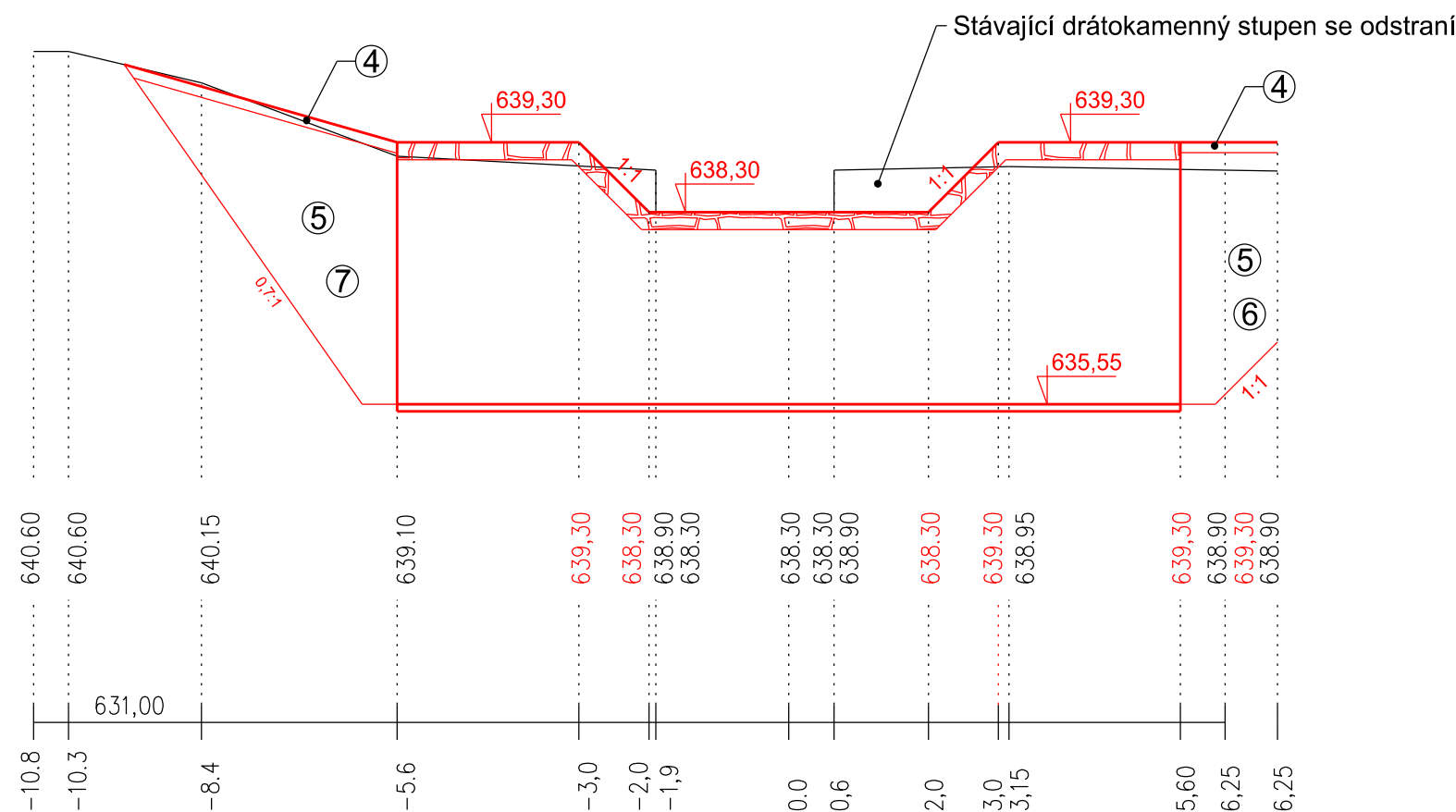


ŘEZ - P4 km 0,0051

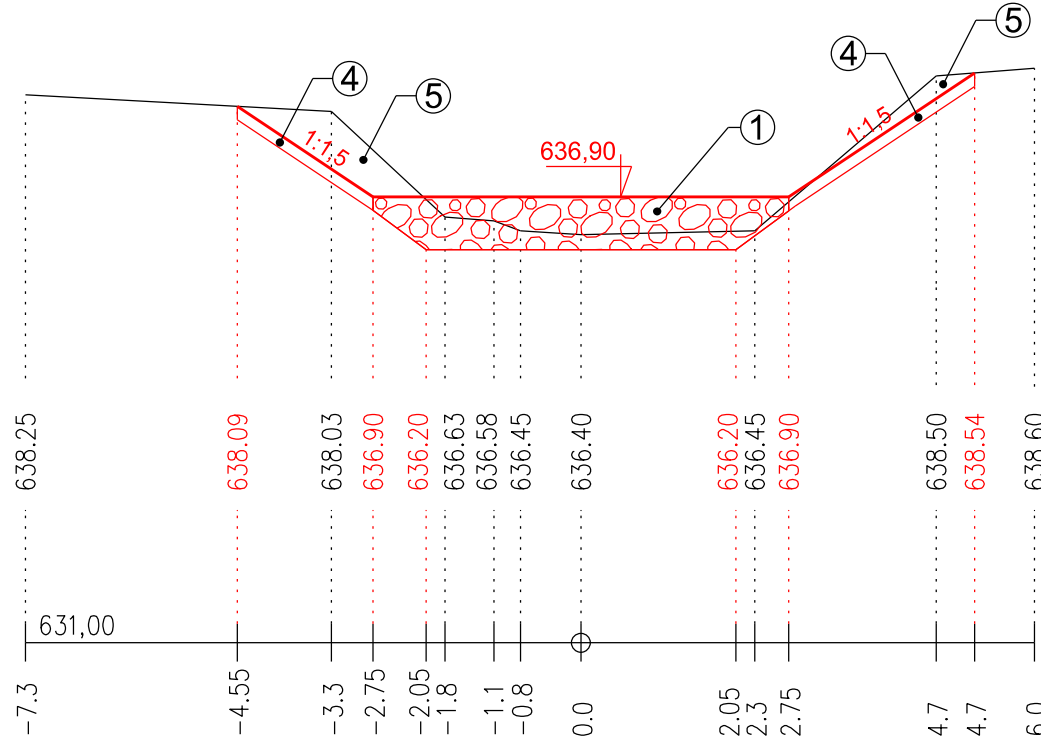




- LEGENDA :
- 1 Kamenný zához z lomového kamene do 500 kg - 13 m<sup>3</sup>  
Tloušťka 40 - 70 cm , délka 5 m
  - 2 - Kamenná rovinanina 200 - 500 kg, tl. 40 cm, sklon uložení 1:1 - 9,3 m<sup>3</sup>  
- Šterkové lože tl. 10 cm 2,3 m<sup>3</sup>  
- Geotextilie 400g/m<sup>2</sup> - 24 m<sup>2</sup>
  - 3 Kamenná rovinanina 200 - 500 kg - 1,7 m<sup>3</sup>  
Tloušťka 30 cm, délka 1,5 m
  - 4 Zahumosování a zatravnění tl. 10 cm - 320 m<sup>3</sup>
  - 5 Výkop - 298 m<sup>3</sup>
  - 6 Zpětný zásyp - 188 m<sup>3</sup>
  - 7 Zpětný ztuhlý zásyp - 110 m<sup>3</sup>

ŘEZ - P2 km 0,0121




ŘEZ - P5 km 0,0048



OBJEDNATEL	 POVODÍ MORAVY	POVODÍ MORAVY, s. p. Dřevařská 11, 601 75, Brno
ZHOTOVITEL	 DOPRAVOPROJEKT BRNO	DOPRAVOPROJEKT BRNO a.s. Kounicova 271/13, 602 00 BRNO HLAVNÍ INŽENÝR PROJEKTU Ing.Petr Husák

AUTORIZACE:

Výškový systém Bpv			
SPOLÉČNOST/ŘEDITEL SPOLÉČNOSTI	ING. JOZEF KRČMÁŘIK		PROJEKTANT
VEDOUČÍ PROJEKTANT	ING. JOZEF KRČMÁŘIK		
ZODPOVĚDNÝ PROJEKTANT	ING. JOZEF KRČMÁŘIK		
VYPRACOVAL	ING. JÁN MIHALKA		
KONTROLOVAL	ING. ERNEST SIROTA		
NÁZEV AKCE			
V.Stanovnice, oprava toku, km 2,780 - 6,450			
		DATUM	11/2016
		FORMAT	8xA4
		MÉRITKO	1:100
		Č. ZAKÁZKY	19/2016
		ÚČEL	DSP, DPS
NÁZEV OBJEKTU/ČÁSTI		Č. SOUPRAVY	Č. PŘÍLOHY
SO 04 - Oprava drátokamenného stupně v ř. km 6,709			
PODÉLNÝ PROFIL A PŘÍČNÉ ŘEZY			D.4.3